












Erfassungsergebnisse Ringelnatter Fläche 2



Stadt Freiburg
Nacherfassung Dietenbach

-  Geltungsbereich BPlan
-  Untersuchungsgebiet (Fläche 2)


Nachweispunkte

-  adultes Männchen (schwarzer Ring)
-  adultes Weibchen (weißer Ring)
-  adult, Geschlecht unbekannt (kein Ring)
-  subadult
-  juvenil
-  Alter unbekannt
-  Verdacht

künstliche Verstecke

-  KV-Standort
-  KV-Standort, KV vorzeitig entfernt/verschwunden

Begehungstermine (Farbcodierung)

-  1 - 08.05.2021
-  2 - 31.05.2021
-  3 - 10.06.2021
-  4 - 16.06.2021
-  5 - 24.08.2021
-  6 - 01.09.2021
-  7 - 09.09.2021
-  8 - 14.09.2021
-  9 - 28.09.2021
-  10 - 28.10.2021
-  Beibeobachtung 12.05.2021

0 50 100 m



faktorgrün

Partnerschaftsgesellschaft mbB
Landschaftsarchitekten bdla
Beratende Ingenieure

79100 Freiburg, Tel. 0761 - 707 647 0
78628 Rottweil, Tel. 0741 - 157 05
69115 Heidelberg, Tel. 06221 - 985 410
70565 Stuttgart, Tel. 0711 - 48 999 48 0
www.faktorgruen.de

Projekt Nacherfassung Dietenbach

Planbez. Erfassungsergebnisse Ringelnatter - Fläche 2

Maßstab 1:2.500

Bearbeiter Bu

Datum 21.06.2022