












Erfassungsergebnisse Ringelnatter Fläche 1



Stadt Freiburg
Nacherfassung Dietenbach

-  Geltungsbereich BPlan
-  Untersuchungsgebiet (Fläche 1)







Nachweispunkte

-  adultes Männchen (schwarzer Ring)
-  adultes Weibchen (weißer Ring)
-  adult, Geschlecht unbekannt (kein Ring)
-  subadult
-  juvenil
-  Alter unbekannt
-  Verdacht

künstliche Verstecke

-  KV-Standort
-  KV-Standort, KV vorzeitig entfernt/verschwunden

Begehungstermine (Farbcodierung)

-  1 - 09.05.2021
-  2 - 22.05.2021
-  3 - 12.06.2021
-  4 - 26.06.2021
-  5 - 14.08.2021
-  6 - 08.09.2021

0 30 60 m



faktorgrün

Partnerschaftsgesellschaft mbB
Landschaftsarchitekten bdla
Beratende Ingenieure

79100 Freiburg, Tel. 0761 - 707 647 0
78628 Rottweil, Tel. 0741 - 157 05
69115 Heidelberg, Tel. 06221 - 985 410
70565 Stuttgart, Tel. 0711 - 48 999 48 0
www.faktorgruen.de

Projekt Nacherfassung Dietenbach

Planbez. Erfassungsergebnisse Ringelnatter - Fläche 1

Maßstab 1:1.500

Bearbeiter Bu

Datum 21.06.2022