











Avifauna-Untersuchung Dietenbachniederung **Stadt Freiburg i. Br. , Stadtplanungsamt**

Karte 4.2 Raumnutzungsanalyse Kleinvögel - Blatt 2 Alpen- und Mauersegler

Legende Anmerkung: Beim Mauersegler wurden nur größere Trupps systematisch erfasst

Beobachtungen während Raumnutzungsanalyse	 Abgrenzung Teilgebiete	Grünlandflächen
 Alpengsegler, Nahrung suchend		 Wiese
 Mauersegler, Nahrung suchend		 Weide
 Mauersegler, Nahrung suchend		 Garten
 Schwalben und Mauersegler, Nahrung suchend		 Feuchtbrache mit Kleingewässer
		 Brache